

Vasles, "Villa Valéria" au X^e siècle, est la commune la plus étendue de Gâtine avec 8 900 ha. Le Jardin des Agneaux accueille 22 races de moutons du monde entier.

Face au portail de l'église **Sainte-Radegonde**, se diriger à gauche, rue du Fouilloux, direction de Parthenay par la D 59. En passant, noter, rue du Soufflet, des ouvertures de maison avec des briques et l'ancien **Hôtel des Dames de Sainte-Croix** avec son parc jardin.

Après le pont sur la **Boivre** - signifiant rivière aux castors - poursuivre rue Notre-Dame jusqu'à la statue de la Vierge.

La Boivre se jette dans le **Clain à Poitiers**.

Bifurquer à gauche vers un large chemin empierré. A 250 m laisser à droite un chemin herbeux mais emprunter le suivant 550 m plus loin. Il entre dans le **bois de Fontenalon** qui se développe mal sur des terrains pauvres et humides.

En sortant du bois, après un étang privé, tourner à droite et dépasser la ferme de Fontenalon avec son **bâti traditionnel de Gâtine** et la treille qui habille la maison. Plus loin, le parcours laisse à droite la Grande Rinchardière, tourne sur une route avec une bande herbeuse vers la Petite Rinchardière et poursuit jusqu'à l'Émerière.

Filer en face dans le hameau et, dans la descente, emprunter à gauche un chemin caillouteux puis herbeux pour accéder à la passerelle jetée sur l'**Auxance**.

L'**Auxance a ici parcouru 6 km depuis sa source au Terrier du Fouilloux, point culminant du département à 271 m. Elle se jette dans le Clain au nord de Poitiers. Une extension du périmètre du site d'intérêt communautaire Natura 2000 "vallée du Magot" prendrait en compte ce linéaire hydrographique d'intérêt astacicole (Ecrevisse à pattes blanches).**

⚠ Rester à droite à la fourchette de chemins et traverser prudemment la D 59. Le large chemin empierré s'élève jusqu'au plateau où il tourne à droite. La randonnée circule alors en sens inverse de celle de "L'Abbaye".









Une **maison noble du XI^e**, cachée dans les bâtiments d'exploitation de la Gobinière, présente de belles ouvertures sculptées.

À la Roulière, noter la **grange traditionnelle** et descendre jusqu'à la "**planche**" sur l'**Auxance** et dépasser la **fontaine de la Favrelière**. Suivre la route d'accès au village ; à l'embranchement, obliquer à gauche puis à droite sur un chemin herbeux qui sinue bientôt à l'intérieur de l'épaisse haie. Longeant le champ, cheminer alors à travers les genets et ajoncs non loin du **bois de Rochefort** - habité par la Fauvette pitchou, l'Engoulevent d'Europe et le Cerf - avant de rejoindre un large chemin empierré.

⚠ Prudence : il faut alors emprunter la D 121 sur 400 m et tourner à gauche juste après la Robertière. L'itinéraire suit, sur près de 1,5 km, de larges chemins empierrés

☀ dans un paysage plus ouvert qui annonce la plaine du seuil du Poitou - point de vue, à l'Ouest vers le Terrier du Fouilloux.

Juste avant la ferme de la Garnaudière, descendre par le chemin herbeux devenant un sentier qui longe une **ancienne châtaigneraie**. Après une dernière "**planche**" sur la **Boivre**, un beau chemin en sous bois débouche aux premières maisons du bourg. L'église n'est plus très loin.

 Patrimoine bâti	 Point de vue
 Aire de pique-nique	 Patrimoine naturel
 Traversée de route	
Code du Balisage	
 Continuez	 Mauvaise direction
 Changez de direction	

PR Vasles "La ferme de l'Abbaye"



VASLES

Vous découvrirez au cours de ce circuit :

- **l'église Sainte-Radegonde ;**

Vasles, conserve le souvenir du 25 août 1944. Le bourg s'éveilla au son des mitrailleuses et du canon lors d'un accrochage entre le maquis de Sanxay et les troupes allemandes. Par la suite, une partie des habitants fut alignée le long de l'église, les bras en l'air. Pendant près de trois heures, un camion abritant un mitrailleur attendit l'ordre pour faire feu sur les otages. Seul le corps d'un des otages, monsieur François Georges, fut retrouvé dans un pré le lendemain matin.

- **l'ancien Hôtel des Dames de Sainte-Croix et une maison noble du XI^e ;**
- **la boivre et l'Auxance franchies par des "planches" ;**
- **les bois de Fontenalon et de Rochefort ;**
 - **le bâti traditionnel de Gâtine ;**
 - **la fontaine de la Favrelière ;**
 - **une ancienne châtaigneraie.**

Bonne randonnée...

...et n'oubliez pas que vous n'êtes pas seul à emprunter les sentiers que vous allez parcourir. Nous vous invitons donc à respecter la nature :

- évitez de cueillir les fleurs et les plantes ;
- ne laissez aucun débris derrière vous ;
 - respectez les lieux habités ;
 - restez sur les sentiers ;
- maintenez les chiens en laisse.



- © Comité Départemental des Deux-Sèvres de la Randonnée Pédestre
- Comité Départemental de Tourisme en Deux-Sèvres
www.tourisme-deux-sevres.com
Tél. 05 49 77 87 79

Cette fiche est éditée par le Conseil Général des Deux-Sèvres en conformité avec les dispositions de la charte qualité "Randonnée en Deux-Sèvres".
Tél. 05 49 06 77 65

Info 79 - Mairie - 05 49 29 03 88

VASLES



Le bois de Fontenalon

À la frange de la Gâtine et de la plaine du Poitou, la Boivre et l'Auxance rythment le relief.

Accès : 15 km au sud-est de Parthenay

Départ : église de Vasles

Distance : 12,5 km

Durée : 3 h 15

Balises : jaune

Rando pédestre
en Deux-Sèvres